

Утверждаю
Директор МОУ СШ № 2
Т. В. Долгушина
"14" декабря 2023г.

Паспорт
доступности объекта социальной инфраструктуры
№ 03.01/2/26-3
(код ведомства/код раздела/порядковый номер)

1. Общие сведения об объекте

- 1.1. Наименование (вид) объекта муниципальное общеобразовательное учреждение «Средняя школа № 2»
- 1.2. Адрес объекта, номера телефона, факса Ярославская обл., г.Переславль-Залесский, мкр. Чкаловский, д 53, тел.: (485) 35 2-37-90 , факс: (485) 35 2-37-90
- 1.3. Сведения о размещении объекта:
- **отдельно стоящее здание 3 этажей, 4203,80 кв. м**
 - часть здания _____ этажей (или на _____ этаже), _____ кв. м
 - наличие прилегающего земельного участка (да, нет) 18692 кв. м
- 1.4. Год постройки здания 1983 г, последнего капитального ремонта 2017 г. (центральное крыльцо с установкой пандуса)
- 1.5. Даты предстоящих плановых ремонтных работ: текущего ремонта: июль-август 2024
- 1.6. Сведения об организации, расположенной на объекте
- 1.6.1. Наименование организации (учреждения) (полное юридическое наименование - согласно уставу, краткое наименование) муниципальное общеобразовательное учреждение «Средняя школа № 2» , МОУ СШ № 2
- 1.6.2. Юридический адрес организации (учреждения) Ярославская обл., г.Переславль-Залесский, мкр. Чкаловский, д 53, тел.: (485) 35 2-37-90 , факс: (485) 35 2-37-90
- 1.6.3. Основание для пользования объектом - оперативное управление
- 1.6.4. Форма собственности (государственная, негосударственная) государственная
- 1.6.5. Территориальная принадлежность - муниципальная
- 1.6.6. Вышестоящая организация (наименование) Управление образования Администрации города Переславля-Залесского
- 1.6.7. Адрес вышестоящей организации, другие координаты 152020, Ярославская обл., г. Переславль-Залесский, ул. Трудовая, д. 1А e-mail: uo.pereslavl@yarregion.ru, тел./факс: 3-25-05

2. Характеристика деятельности организации на объекте (по обслуживанию населения)

2.1. Сфера деятельности: образование

2.2. Виды оказываемых услуг: начальное общее образование, основное общее образование, среднее общее образование, иные из МЗ.

2.3. Форма оказания услуг: на объекте, на дому, дистанционно

2.4. Категории обслуживаемого населения по возрасту: дети

2.5. Категории обслуживаемых инвалидов (инвалиды, передвигающиеся на коляске, инвалиды с нарушениями опорно-двигательного аппарата, нарушениями зрения, нарушениями слуха, нарушениями умственного развития)

2.6. Плановая мощность (посещаемость (количество обслуживаемых в день), вместимость, пропускная способность) 660 обучающихся в одну смену 603

2.7. Участие в исполнении индивидуальной программы реабилитации инвалида, ребенка-инвалида (да, нет): да

3. Состояние доступности объекта

3.1. Путь следования к объекту пассажирским транспортом пассажирский транспорт к объекту не следует (автобус № 1,5, 6, 7 до остановки «мкр. Чкаловский», затем от остановки 400 метров пешком до объекта или автобус № 8 до конечной остановки «мкр. Чкаловский», затем от остановки 300 метров пешком до объекта)

Наличие адаптированного пассажирского транспорта к объекту: нет

3.2. Путь к объекту от ближайшей остановки пассажирского транспорта

3.2.1. Расстояние до объекта от остановки транспорта 400 метров

3.2.2. Время движения (пешком) 5 минут

3.2.3. Наличие выделенного от проезжей части пешеходного пути (да, нет) частично

3.2.4. Перекрестки (нерегулируемые, регулируемые, со звуковой сигнализацией, таймером): нет

3.2.5. Информация на пути следования к объекту (акустическая, тактильная, визуальная): нет

3.2.6. Перепады высоты на пути (есть, нет) перепад составляет 20 метров

Их обустройство для инвалидов на коляске (да, нет): нет

3.3. Организация доступности объекта для инвалидов

Категория инвалида (вид нарушения)	Уровень организации доступности объекта (формы обслуживания)**
1	2
Все категории инвалидов и другие маломобильные группы населения	ДУ
в том числе инвалиды:	
передвигающиеся на креслах-колясках (далее -К)	Б
с нарушениями опорно-двигательного аппарата (далее -О)	ДУ
с нарушениями зрения (далее -С)	Б
с нарушениями слуха (далее -Г)	ДУ
с нарушениями умственного развития (далее -У)	А

3.4. Состояние доступности основных структурно-функциональных зон

№ п/п	Основные структурно-функциональные зоны	Состояние доступности, в том числе для основных категорий инвалидов**
1	Территория, прилегающая к зданию (участок)	ДЧ-И
2	Вход (входы) в здание	ДП-(И) (У,Г) ДЧ (О,К) ДУ (С)
3	Путь (пути) движения внутри здания (в т.ч. пути эвакуации)	ДП-(И) (У,Г) ДУ (О,С,К)
4	Зона целевого назначения здания (целевого посещения объекта)	ДП-И (У) ДУ (О, Г, С) ДЧ-И (К)
5	Санитарно-гигиенические помещения	ДП-И (У) ДУ (О, Г, С) ДЧ-И (К)
6	Система информации и связи (на всех зонах)	ДП-И (У, С) ДУ (О, Г, К)
7	Пути движения к объекту (от остановки транспорта)	ДП-И (У, С) ДУ (О, Г, К)

3.5. Итоговое заключение о состоянии доступности объекта: объект доступен полностью (избирательно) для инвалидов с нарушением умственного развития, доступен условно (помощь сотрудника организации в учреждении, либо предоставление услуги на дому, дистанционно) для инвалидов с нарушением слуха, зрения, опорно-двигательного аппарата, для инвалидов, передвигающихся на креслах-колясках.

3.6. Состояние доступности оказываемых услуг

П№	Перечень оказываемых услуг	Доступность услуг, в т.ч. для основных категорий инвалидов
1.	Реализация программ начального, основного общего образования	ДП-И (У) ДУ (О, Г, С, К)

2.	Иные из МЗ	ДП-И (У) ДУ (О, Г, С, К)
----	------------	-----------------------------

3.7. Итоговое заключение о состоянии доступности оказываемых услуг: ДП-И (У), ДУ (О, Г, С, К).

4. Управленческое решение

4.1. Рекомендации по адаптации основных структурных элементов объекта

№ п/п	Основные структурно-функциональные зоны объекта	Рекомендации по адаптации объекта (вид работы)*
1	Территория, прилегающая к зданию (участок)	Установить информационные указатели, установка пандуса на лестнице по пути следования к входу в школу, нанесение предупреждающей тактильной полосы желтого цвета на первой и последней ступени наружной лестницы.
2	Вход (входы) в здание	Нанести предупреждающие тактильные полосы желтого цвета, противоскользящие полосы, установить транслирующий звуковой сигнал маяка, датчики и сенсоры для автоматического управления дверью
3	Путь (пути) движения внутри здания (в т.ч. пути эвакуации)	Устранить перепады на пути движения, нанести тактильную направляющую разметку – вектор направления, нанести тактильную предупредительную разметку перед лестницами, контрастную маркировку ступеней
4	Зона целевого назначения здания (целевого посещения объекта)	Приобретение индукционной системы (переносной), организация сурдоперевода, нанесение информация в виде контрастно окрашенной поверхности. Организовать питание для инвалидов в доступном помещении, установить индукционной системы(переносной)
5	Санитарно-гигиенические помещения	Установить: поручни, двери для кабинок, крючки, кнопку вызова, краны рычажного типа, нанести при входе в туалетную комнату рельефные знаки
6	Система информации на объекте (на всех зонах)	Установить электронные носители статической и динамической информации, звуковые средства информации
7	Пути движения к объекту (от остановки транспорта)	Текущий ремонт, в т.ч. ремонт асфальтового покрытия, устройство съездов, тротуаров.
8	Все зоны и участки	-

4.2. Период проведения работ 2024 – 2030 г., программа «Доступная среда»

4.3. Ожидаемый результат после выполнения работ по адаптации объекта (по состоянию доступности) ДЧ – В

Оценка результата исполнения программы, плана (по состоянию доступности)

4.4. Для принятия решения требуется, не требуется (нужное подчеркнуть) согласование

4.4.1 Согласование Межведомственной комиссии (наименование Комиссии по координации деятельности в сфере обеспечения доступной среды жизнедеятельности для инвалидов и других МГН): требуется.

4.4.2 Согласование работ с надзорными органами (в сфере проектирования и строительства): требуется.

4.4.3 Техническая экспертиза; разработка проектно-сметной документации: требуется

4.4.4 Согласование с вышестоящей организацией: требуется.

4.4.5 Согласование с общественными организациями инвалидов: требуется.

4.5. Информация размещена (обновлена) на Карте доступности субъекта Российской Федерации ДА, gis76.ru, 13.12.2019 г.

информация размещена на сайте школы school2-pereslavl.edu.yar.ru


5. Особые отметки

Паспорт сформирован на основании:

акта обследования объекта от "14" декабря 2023 г.

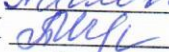
Дата составления паспорта "14" декабря 2023 г.


Лицо, производившее заполнение паспорта:

Заместитель директора по ОБ  Морозова Е.В.

Члены рабочей группы:


Заместитель директора по УВР  Павлова Т.В.

Заместитель директора по АХЧ  Пичужкина И.А.

Председатель Переславль-Залесской
городской организации ЯОО ВОИ  Шарикова Т.К.

Консультант Управления

образования Администрации

города Переславля-Залесского  Финошина Н.А.